
Wierzchołek
rz:611.81
km:62+675.26
L: 42.86m
R: 4000.00m
T: 0.057m
D: -21.435m
L: 8.31m
R: 3000.00m
T: 0.003m
D: 4.155m
Wierzchołek
rz:609.98
km:62+810.67
przepust drogowy [PD-151]
km ok. 62+941
zatoka autobusowa, strona lewa
km ok. 63+030
Wierzchołek
rz:607.30
km:63+059.80
L: 12.73m
R: 4000.00m
T: 0.005m
D: -6.369m
612.22 612.19 612.16 612.13 612.11 612.08 612.05 612.02 611.99 611.97 611.94 611.91 611.88 611.85 611.79 611.71 611.61 611.48 611.34 611.21 611.07 610.94 610.80 610.67 610.53 610.40 610.26 610.13 609.99 609.88 609.77 609.67 609.56 609.45 609.34 609.24 609.13 609.02 608.91 608.81 608.70 608.59 608.48 608.38 608.27 608.16 608.05 607.95 607.84 607.73 607.62 607.52 607.41 607.30 607.16 607.02 606.88
612.21 612.19 612.17 612.15 612.13 612.10 612.07 612.04 612.02 611.98 611.93 611.88 611.82 611.77 611.73 611.69 611.59 611.46 611.32 611.17 611.05 610.96 610.85 610.69 610.59 610.42 610.26 610.11 609.97 609.90 609.82 609.73 609.62 609.51 609.37 609.22 609.10 608.99 608.86 608.73 608.60 608.49 608.37 608.26 608.15 608.04 607.95 607.87 607.79 607.67 607.55 607.45 607.37 607.28 607.12 606.96 606.83
0.01 0.00 -0.01 -0.01 -0.02 -0.02 -0.02 -0.02 -0.02 -0.01 0.01 0.03 0.06 0.08 0.06 0.03 0.02 0.02 0.03 0.04 0.02 -0.03 -0.05 -0.03 -0.06 -0.03 0.00 0.02 0.02 -0.02 -0.05 -0.06 -0.06 -0.06 -0.02 0.01 0.03 0.03 0.05 0.07 0.10 0.11 0.11 0.12 0.12 0.13 0.11 0.08 0.05 0.06 0.08 0.07 0.04 0.02 0.04 0.06 0.05
L=117.95m
i=-0.28%
Hmax=611.87m - km 62+653.82
R=4000.00m
L=42.86m
L=109.83m
i=-1.35%
R=3000.00m
L=8.31m
Hmin=609.94m - km 62+814.83
L=238.60m
i=-1.07%
Hmax=607.37m - km 63+053.43
R=4000.00m
L=12.73m
PROSTA
L=151.94m
KRZYWA POZIOMA
A=100.75
L=35.00m
ŁUK POZIOMY
R=290.00m
L=58.47m
KRZYWA POZIOMA
A=100.75
L=35.00m
PROSTA
L=269.94m
PROSTA
L=17.52m
30.00 40.00 50.00 60.00 70.00 80.00 90.00 00.00 10.00 20.00 30.00 40.00 50.00 60.00 70.00 80.00 90.00 00.00 10.00 20.00 30.00 40.00 50.00 60.00 70.00 80.00 90.00 00.00 10.00 20.00 30.00 40.00 50.00 60.00 70.00 80.00 90.00 00.00 10.00 20.00 30.00 40.00 50.00 60.00 70.00 80.00 90.00 00.00 10.00 20.00 30.00 40.00 50.00 60.00 70.00 80.00 90.00
62+600
62+700
62+800
62+900
63+000

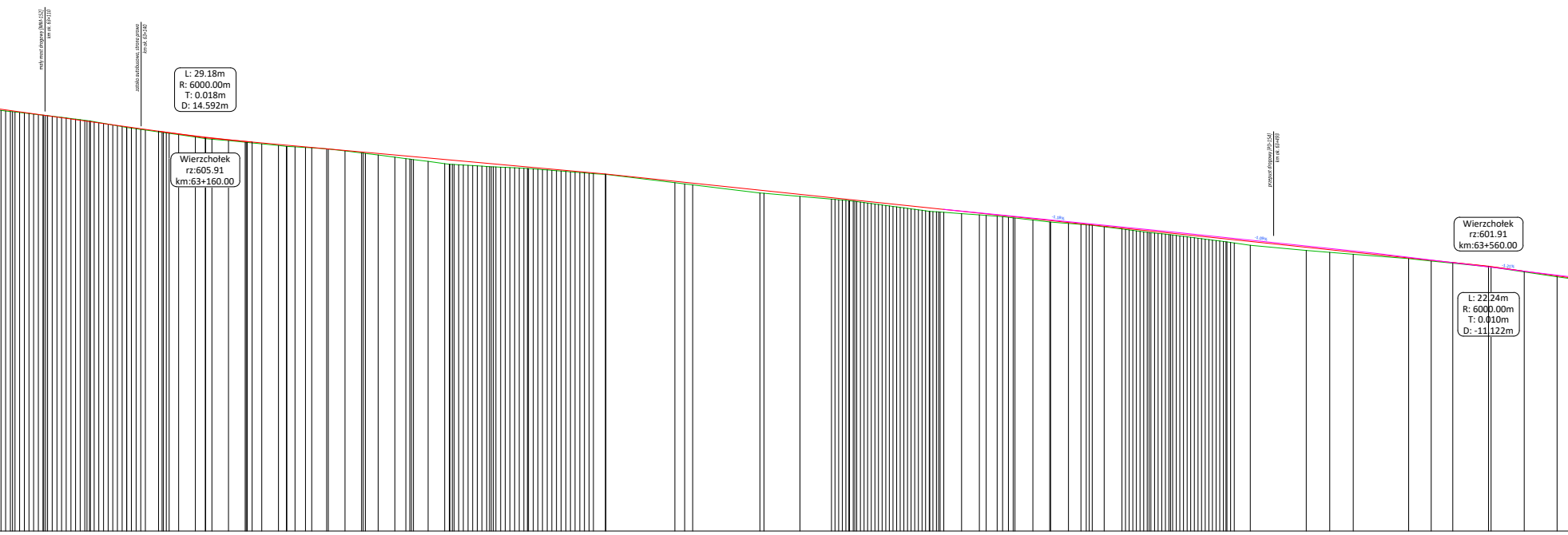
mały most drogowy [MM-152]
km ok. 63+110
zatoka autobusowa, strona prawa
km ok. 63+140
L: 29.18m
R: 6000.00m
T: 0.018m
D: 14.592m
Wierzchołek
rz:605.91
km:63+160.00
-1.18%
przepust drogowy [PD-154]
km ok. 63+493
-1.09%
Wierzchołek
rz:601.91
km:63+560.00
-1.21%
L: 22.24m
R: 6000.00m
T: 0.010m
D: -11.122m

63+100	00.00	606.74	606.72	0.02
	10.00	606.61	606.61	0.00
	20.00	606.47	606.48	-0.02
	30.00	606.33	606.33	0.00
	40.00	606.19	606.17	0.02
	50.00	606.05	606.03	0.02
	60.00	605.93	605.88	0.05
	70.00	605.82	605.79	0.03
	80.00	605.73	605.70	0.03
	90.00	605.64	605.61	0.02
63+200	00.00	605.55	605.54	0.01
	10.00	605.46	605.42	0.04
	20.00	605.36	605.29	0.07
	30.00	605.27	605.16	0.11
	40.00	605.18	605.06	0.12
	50.00	605.09	605.00	0.09
	60.00	605.00	604.96	0.05
	70.00	604.91	604.88	0.03
	80.00	604.82	604.80	0.02
	90.00	604.72	604.70	0.02
63+300	00.00	604.62	604.58	0.03
	10.00	604.51	604.47	0.05
	20.00	604.41	604.34	0.07
	30.00	604.30	604.22	0.08
	40.00	604.20	604.13	0.07
	50.00	604.10	604.04	0.05
	60.00	603.99	603.95	0.04
	70.00	603.89	603.83	0.06
	80.00	603.78	603.69	0.09
	90.00	603.68	603.59	0.09
63+400	00.00	603.57	603.51	0.06
	10.00	603.47	603.43	0.04
	20.00	603.37	603.32	0.04
	30.00	603.26	603.23	0.03
	40.00	603.16	603.14	0.02
	50.00	603.05	603.01	0.04
	60.00	602.95	602.90	0.05
	70.00	602.84	602.77	0.07
	80.00	602.74	602.64	0.10
	90.00	602.64	602.52	0.12
63+500	00.00	602.53	602.43	0.10
	10.00	602.43	602.34	0.08
	20.00	602.32	602.26	0.06
	30.00	602.22	602.18	0.04
	40.00	602.11	602.09	0.03
	50.00	602.01	601.99	0.02
	60.00	601.89	601.89	0.01
	70.00	601.76	601.74	0.02
	80.00	601.62	601.59	0.03

L=79.25m
i=-1.39%

R=6000.00m
L=29.18m
Hmin=605.78m - km 63+174.59

L=110.11m
i=-0.91%

L=150.86m
i=-1.04%

L=113.33m
i=-1.04%

Hmax=602.02m - km 63+548.88
R=6000.00m
L=22.24m

KRZYWA POZIOMA
A=123.69
L=45.00m

ŁUK POZIOMY
R=340.00m
L=93.30m

KRZYWA POZIOMA
A=123.69
L=45.00m

PROSTA
L=75.55m

KRZYWA POZIOMA
A=124.10
L=35.00m

ŁUK POZIOMY
R=440.00m
L=55.55m

KRZYWA POZIOMA
A=124.10
L=35.00m

PROSTA
L=119.39m

63+100
63+200
63+300
63+400
63+500

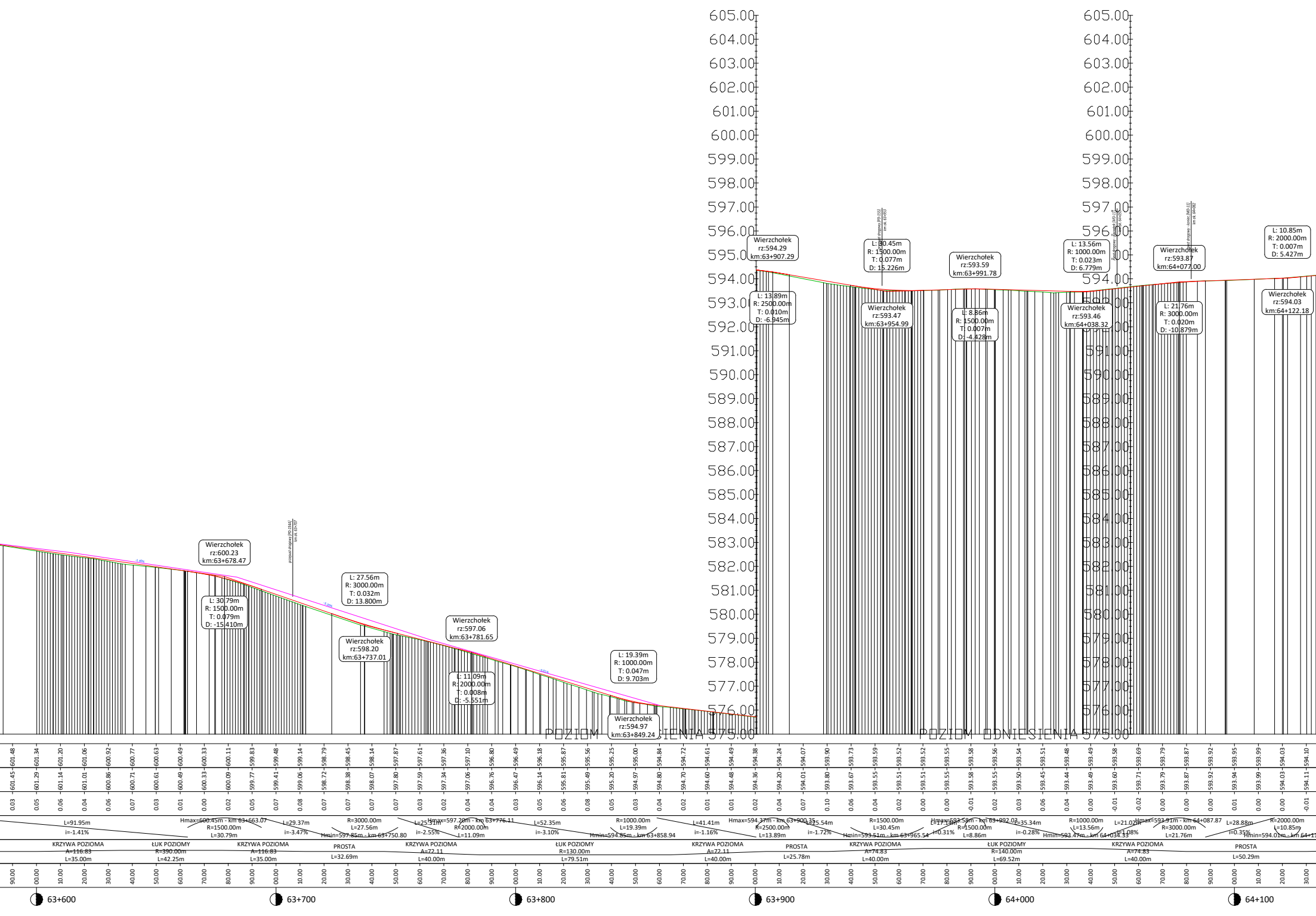
605.00
604.00
603.00
602.00
601.00
600.00
599.00
598.00
597.00
596.00
595.00
594.00
593.00
592.00
591.00
590.00
589.00
588.00
587.00
586.00
585.00
584.00
583.00
582.00
581.00
580.00
579.00
578.00
577.00
576.00
POZIOM ODNIESIENIA 575.00
POZIOM ODNIESIENIA 575.00
Wierzchołek rz:600.23 km:63+678.47
L: 30.79m R: 1500.00m T: 0.079m D: -15.410m
L: 27.56m R: 3000.00m T: 0.032m D: 13.800m
Wierzchołek rz:598.20 km:63+737.01
Wierzchołek rz:597.06 km:63+781.65
L: 11.09m R: 2000.00m T: 0.008m D: -5.551m
L: 19.39m R: 1000.00m T: 0.047m D: 9.703m
Wierzchołek rz:594.97 km:63+849.24
Wierzchołek rz:594.29 km:63+907.29
L: 13.89m R: 2500.00m T: 0.010m D: -6.945m
L: 30.45m R: 1500.00m T: 0.077m D: 15.226m
Wierzchołek rz:593.47 km:63+954.99
Wierzchołek rz:593.59 km:63+991.78
L: 8.86m R: 1500.00m T: 0.007m D: -4.428m
L: 13.56m R: 1000.00m T: 0.023m D: 6.779m
Wierzchołek rz:593.46 km:64+038.32
Wierzchołek rz:593.87 km:64+077.00
L: 21.76m R: 3000.00m T: 0.020m D: -10.879m
L: 10.85m R: 2000.00m T: 0.007m D: 5.427m
Wierzchołek rz:594.03 km:64+122.18
601.48 601.34 601.20 601.06 600.92 600.77 600.63 600.49 600.33 600.11 599.83 599.48 599.14 598.79 598.45 598.14 597.87 597.61 597.36 597.10 596.80 596.49 596.18 595.87 595.56 595.25 595.00 594.84 594.72 594.61 594.49 594.38 594.24 594.07 593.90 593.73 593.59 593.52 593.52 593.55 593.58 593.56 593.54 593.51 593.48 593.49 593.58 593.69 593.79 593.87 593.92 593.95 593.99 594.03 594.10
601.45 601.29 601.14 601.01 600.86 600.71 600.61 600.49 600.33 600.09 599.77 599.41 599.06 598.72 598.38 598.07 597.80 597.59 597.34 597.06 596.76 596.47 596.14 595.81 595.49 595.20 594.97 594.80 594.70 594.60 594.48 594.36 594.20 594.01 593.80 593.67 593.55 593.51 593.51 593.55 593.58 593.55 593.50 593.45 593.44 593.49 593.60 593.71 593.79 593.87 593.92 593.94 593.99 594.03 594.11
0.03 0.05 0.06 0.04 0.06 0.07 0.03 0.01 0.00 0.02 0.05 0.07 0.08 0.07 0.07 0.07 0.07 0.03 0.02 0.04 0.04 0.03 0.05 0.06 0.08 0.05 0.03 0.04 0.02 0.01 0.01 0.02 0.04 0.07 0.10 0.06 0.04 0.02 0.00 0.00 -0.01 0.02 0.03 0.06 0.04 0.00 -0.01 -0.02 0.00 0.00 0.00 0.01 0.00 0.00 -0.01
L=91.95m i=-1.41%
Hmax=600.45m - km 63+663.07 R=1500.00m L=30.79m
L=29.37m i=-3.47%
R=3000.00m L=27.56m Hmin=597.85m - km 63+750.80
L=25.31m i=-2.55%
Hmax=597.20m - km 63+776.11 R=2000.00m L=11.09m
L=52.35m i=-3.10%
R=1000.00m L=19.39m Hmin=594.85m - km 63+858.94
L=41.41m i=-1.16%
Hmax=594.37m - km 63+900.35 R=2500.00m L=13.89m
L=25.54m i=-1.72%
R=1500.00m L=30.45m Hmin=593.51m - km 63+965.54
L=17.14m i=0.31%
Hmax=593.58m - km 63+992.03 R=1500.00m L=8.86m
L=35.34m i=-0.28%
R=1000.00m L=13.56m Hmin=593.47m - km 64+034.33
L=21.02m i=1.08%
Hmax=593.91m - km 64+087.87 R=3000.00m L=21.76m
L=28.88m i=0.35%
R=2000.00m L=10.85m Hmin=594.01m - km 64+1
KRZYWA POZIOMA A=116.83 L=35.00m
ŁUK POZIOMY R=390.00m L=42.25m
KRZYWA POZIOMA A=116.83 L=35.00m
PROSTA L=32.69m
KRZYWA POZIOMA A=72.11 L=40.00m
ŁUK POZIOMY R=130.00m L=79.51m
KRZYWA POZIOMA A=72.11 L=40.00m
PROSTA L=25.78m
KRZYWA POZIOMA A=74.83 L=40.00m
ŁUK POZIOMY R=140.00m L=69.52m
KRZYWA POZIOMA A=74.83 L=40.00m
PROSTA L=50.29m
90.00 00.00 10.00 20.00 30.00 40.00 50.00 60.00 70.00 80.00 90.00 00.00 10.00 20.00 30.00 40.00 50.00 60.00 70.00 80.00 90.00 00.00 10.00 20.00 30.00 40.00 50.00 60.00 70.00 80.00 90.00 00.00 10.00 20.00 30.00 40.00 50.00 60.00 70.00 80.00 90.00 00.00 10.00 20.00 30.00 40.00 50.00 60.00 70.00 80.00 90.00 00.00 10.00 20.00 30.00
63+600
63+700
63+800
63+900
64+000
64+100

Teren istniejący
Projektowana niweleta DW897
Projektowana niweleta ścieżki rowerowej


L: 18.07m
R: 2000.00m
T: 0.020m
D: 9.037m
Wierzchołek
rz:594.99
km:64+200.44
Wierzchołek
rz:595.09
km:64+250.00
L: 2.65m
R: 2000.00m
T: 0.000m
D: 1.323m
Wierzchołek
rz:594.75
km:64+352.66
Wierzchołek
rz:594.47
km:64+171.70
L: 23.89m
R: 1500.00m
T: 0.048m
D: -11.948m
L: 12.70m
R: 2000.00m
T: 0.010m
D: -6.351m
Wierzchołek
rz:594.97
km:64+278.41
L: 28.53m
R: 2000.00m
T: 0.051m
D: -14.266m
POZIOM ODN
594.19
594.28
594.37
594.47
594.62
594.80
594.94
595.01
595.03
595.05
595.07
595.08
595.05
595.01
594.97
594.94
594.91
594.88
594.85
594.82
594.79
594.72
594.61
594.20
594.30
594.39
594.48
594.65
594.79
594.94
594.94
594.97
595.03
595.05
595.09
595.05
594.97
594.97
594.96
594.92
594.86
594.82
594.80
594.79
594.73
594.60
-0.01
-0.01
-0.02
0.00
-0.02
0.01
0.00
0.07
0.06
0.03
0.02
-0.01
0.00
0.04
-0.01
-0.02
-0.01
0.02
0.03
0.01
0.00
0.00
0.01
16.76
L=35.05m
i=0.89%
R=2000.00m
L=18.07m
Hmin=594.39m - km 64+162.66
L=7.77m
i=1.80%
Hmax=595.02m - km 64+212.39
R=1500.00m
L=23.89m
L=31.26m
i=0.21%
Hmax=595.08m - km 64+247.76
R=2000.00m
L=12.70m
L=20.74m
i=-0.43%
Hmin=594.97m - km 64+279.74
R=2000.00m
L=2.65m
L=58.66m
i=-0.30%
Hmax=594.79m - km 64+338.4
R=2000.00m
L=28.53m
KRZYWA POZIOMA
A=91.65
L=60.00m
ŁUK POZIOMY
R=140.00m
L=113.10m
KRZYWA POZIOMA
A=91.65
L=60.00m
40.00
50.00
60.00
70.00
80.00
90.00
00.00
10.00
20.00
30.00
40.00
50.00
60.00
70.00
80.00
90.00
00.00
10.00
20.00
30.00
40.00
50.00
60.00
64+200
64+300

Fundusze Europejskie
Program Regionalny
Rzeczpospolita Polska
PODKARPACKIE
Unia Europejska
Europejskie Fundusze Strukturalne i Inwestycyjne

INWESTOR
Podkarpacki Zarząd Dróg Wojewódzkich w Rzeszowie
35-105 Rzeszów, ul. T. Boya Żeleńskiego 19A
tel. 17 860 94 50 • biuro@pzdw.pl • www.pzdw.pl

STADIUM
PROJEKT KONCEPCYJNY

JEDNOSTKA PROJEKTOWA
engineering & consultancy
E&C Sp. z o.o.
41-300 Dąbrowa Górnicza
ul. Ks.G. Augustynika 1A/32

ProtechniCon
ProtechniCon Sp. z o.o.
31-872 Kraków
os. Dywizjonu 303 20/LU7

BRANŻA
BRANŻA DROGOWA

ZAMIERZENIE BUDOWLANE
Rozbudowa drogi wojewódzkiej nr 897 – Etap I Radoszyce–Cisna

ADRES INWESTYCJI
woj. podkarpacie, pow. sanocki, gm. Komańcza oraz pow. leski, gm. Cisna

DATA
04.2022

FUNKCJA	ZESPÓŁ PROJEKTOWY		SPECJALNOŚĆ	PODPIS
Główni projektanci	**mgr inż. Maciej Żuchowicz**	MAP/0084/POOM/04	MOSTOWA	
	mgr inż. Rafał Potępa	MAP/0059/PWBM/20	MOSTOWA	
Projektanci	**mgr inż. Bartłomiej Bala**	MAP/0063/POOD/05	DROGOWA	
Projektanci	**mgr inż. Piotr Nowak**	MAP/0015/POOD/09	DROGOWA	
Projektanci	**mgr inż. Katarzyna Majerczak**	MAP/0322/PWBD/21	DROGOWA	Majerczak
Sprawdzający	**mgr inż. Wojciech Sakłak**	MAP/0022/POOD/09	DROGOWA	Sakłak
Opracowali	...			

OBIEKT
Droga wojewódzka nr 897 Radoszyce - Cisna

SKALA
1:1000/100

TYTUŁ RYSUNKU
Profil podłużny

REW.
6.04.2022

NR RYS.
3.14